






**LEGENDA**

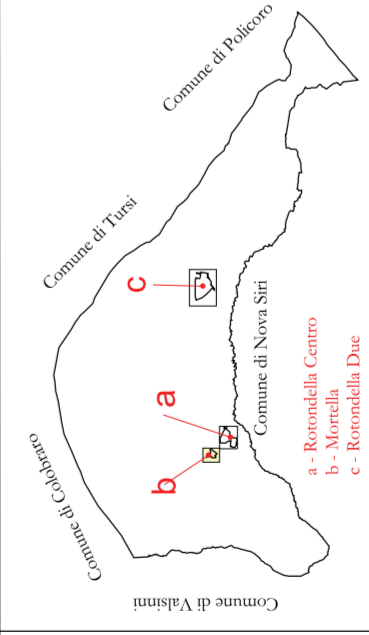
-  R4 - Aree a rischio idrogeologico molto elevato
-  R3 - Aree a rischio idrogeologico elevato
-  R2 - Aree a rischio idrogeologico medio
-  R1 - Aree a rischio idrogeologico moderato
-  limite piano

Studio Tecnico Geol. Domenico Laviola - Corso Metaponto 13, 75015 Pietracci  
 Tel/Fax 0835582716 Cell 3385236805 e-mail: laviolam@alice.it

**COMUNE DI ROTONDELLA**  
 Provincia di Matera

**REGOLAMENTO URBANISTICO**  
 Legge Regionale n° 23/99

**STUDI GEOLOGICI**  
 Mortella



**G04b - CARTA DEL RISCHIO**  
 Piano stralcio delle aree di versante  
 AcB

Geol. Domenico Laviola	Scala	1: 1.000	Data	INTEGRAZIONE DICEMBRE 2008
	Geologia			
Amm. Comunale di Rotondella Committente	Verificato		Approvato	