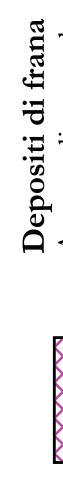


LEGENDA



Terreni di riporto



Depositi di frana

Accumuli generalmente eterogenei ed eterometrici di materiali liofidi e non ad assetto disorganizzato.

Obolocene



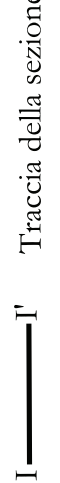
Alternanza marnoso-calcareo-arenacea di Ronondella

Argille marnose e marne scagliolate di colore grigio-verdastro, calcari marnosi di colore grigio a frattura concatale e quarzocementati di aspetto terso a grana medio-fine

Miocene inf. - medio



Chiusura degli strati



Traccia della sezione geologica



limite urbano

Studio Tecnico Geol. Domenico Laviola - Corso Matteotti, 13, 70015 Prato  
Tel/Fax 053552716 Cell 3385238805 e-mail laviolad@tiscali.it

COMUNE DI ROTONDELLA

Provincia di Matera

REGOLAMENTO URBANISTICO

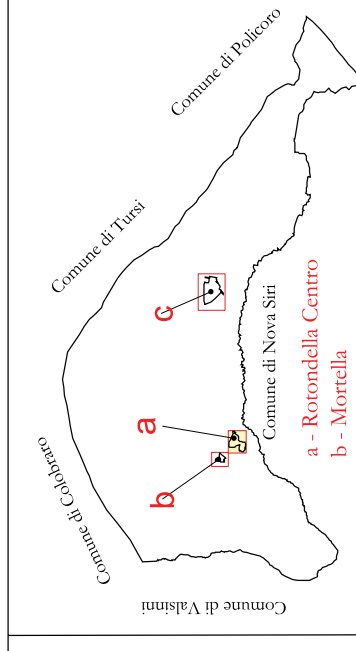
Legge Regionale n° 23/99

STUDI GEOLOGICI

Rotondella Centro

Tavola

G02a - CARTA GEOLITOLICA



Geol. Domenico Laviola

Scala

1:1.000

Data

INTEGRAZIONE  
DICEMBRE 2008

Verificato

Approvato

Amm. Comunale di Rotondella

Comittente

